

**ANEXA nr. 1:**

(- Anexa nr. 1A la normele metodologice)

- Formular pentru persoane fizice -

**CERERE pentru afișarea ofertei de vânzare a terenului:**

Județul OLT Localitatea RUSANESTI	Nr. unic de înregistrare al ofertei de vânzare din Registrul de evidență Nr. <u>138</u> din <u>12</u> ..... <u>109</u> ..... (zi/lună/an) (*) <u>2024</u>
Primăria RUSANESTI	

Stimată doamnă primar/Stimate domnule primar

(\*) Subsemnatul MIRICA PETRE , CNP [redacted] în calitate de proprietar, identificat/identificată cu CI seria OT nr. 979552, eliberat(ă) de SPCLEP Caracal, data și locul nașterii 27.01.1958, localitatea Rusanesti, județul/țara .OLT, cetățenia ROMANA, naționalitatea ROMAN,

(\*\*) cu domiciliul în: localitatea Caracal, str.Ale.Rasaritului nr. 8, bl.B19 , sc. 1, et.1 ..., ap.7, județul/sectorul Olt, codul poștal 237380, țara ROMANIA, telefon ....., fax ....., e-mail .....

(\*\*) reședința în România (dacă este cazul): localitatea ....., str. .... nr. ...., bl. ...., sc. ...., et. ...., ap. ...., județul/sectorul ....., codul poștal ....., telefon ....., fax ....., e-mail .....

(\*\*\*) prin Guta Liviu , CNP [redacted] în calitate de imputernicit, conform procurii speciale nr.2921/2023, localitatea Rusanesti, str.Morii nr.54, bl. ...., sc. ...., et. ...., ap. ...., județul/sectorul.Olt, codul poștal....., telefon ....., fax ....., e-mail .....

având în vedere dispozițiile Legii nr. **17/2014** privind unele măsuri de reglementare a vânzării terenurilor agricole situate în extravilan și de modificare a Legii nr. **268/2001** privind privatizarea societăților ce dețin în administrare terenuri proprietate publică și privată a statului cu destinație agricolă și înființarea Agenției Domeniilor Statului, cu modificările și completările ulterioare, solicit prin prezenta cerere afișarea ofertei de vânzare anexate, în termenul prevăzut de Legea nr. **17/2014**, cu modificările și completările ulterioare.

Am cunoștință despre existența următorilor preemptori pentru exercitarea dreptului de preempțiune asupra ofertei mele de vânzare:

preemptori de rang I: coproprietarii, soții, rudele până la gradul al treilea și afinii până la gradul al treilea, în această ordine;

NU AM CUNOSTINTA

preemptori de rang II: proprietarii investițiilor agricole pentru culturile de pomi, viță-de-vie, hamei, irigații exclusiv private aflate pe terenurile ce fac obiectul ofertelor de vânzare și/sau arendașii. În cazul în care pe terenurile supuse vânzării se află investiții agricole pentru culturile de pomi, viță-de-vie, hamei și pentru irigații, prioritate la cumpărarea acestor terenuri au proprietarii acestor investiții ;

NU AM CUNOSTINTA

preemptori de rang III: proprietarii și/sau arendașii terenurilor agricole vecine cu terenul supus vânzării, cu respectarea dispozițiilor prevăzute la art. 4 alin. (2) și (4) din Legea nr. **17/2014**, cu modificările și completările ulterioare, ;

CRISTEA E.

BRICEAG E.ION

preemptori de rang IV: tinerii fermieri;

NU AM CUNOSTINTA

preemptori de rang V: Academia de Științe Agricole și Silvicultură "Gheorghe Ionescu-Șișești" și unitățile de cercetare-dezvoltare din domeniile agriculturii, silviculturii și industriei alimentare, organizate și reglementate prin Legea nr. **45/2009** privind organizarea și funcționarea Academiei de Științe Agricole și Silvicultură "Gheorghe Ionescu-Șișești" și a sistemului de cercetare-dezvoltare din domeniile agriculturii, silviculturii și industriei alimentare, cu modificările și completările ulterioare, precum și instituțiile de învățământ cu profil agricol, în scopul cumpărării terenurilor agricole situate în extravilan cu destinația strict necesară cercetării agricole, aflate în vecinătatea loturilor existente în patrimoniul acestora ;

NU AM CUNOSTINTA

[X\_] preemptori de rang VI: persoane fizice cu domiciliul/reședința situat/situată în unitățile administrativ-teritoriale unde este amplasat terenul sau în unitățile administrativ-teritoriale vecine;

CHIREA LIVIU FLORENTIN

[\_] preemptori de rang VII: statul român, prin Agenția Domeniilor Statului

NU AM CUNOSTINTA

Declar că suntem proprietari ai terenului în suprafață de 0.50 ha, reprezentând cota-parte 1/1, situat în extravilanul localității RUSANESTI, identificat cu număr cadastral 1118, înscris în cartea funciară nr. 1118 a unității administrativ-teritoriale RUSANESTI, care face obiectul ofertei de vânzare.

Declar că:

- terenul face obiectul unor litigii sau al unei proceduri de executare silită: Da [ ] Nu [X];
- terenul este grevat de sarcini: Da [ ] Nu [ ];
- am cunoștință și am respectat prevederile art. 4 alin. (6) din Legea nr. **17/2014**, cu modificările și completările ulterioare, cu privire la înstrăinarea terenurilor agricole situate în extravilan pe care sunt situri arheologice clasate.

În susținerea cererii, depun la primărie cererea de afișare a ofertei, însoțită de următoarele documente:

1. Act partaj voluntar nr. 4652/2018; copie CI, extras CF, procura specială, CI împuternicit

Îmi exprim acordul cu privire la utilizarea și prelucrarea datelor cu caracter personal și la introducerea datelor și informațiilor din cerere și documentele anexate în bazele de date care se organizează în temeiul Legii nr. **17/2014**, cu modificările și completările ulterioare, și al legislației subsecvente, cu respectarea prevederilor Regulamentului (UE) **2016/679** al Parlamentului European și al Consiliului din 27 aprilie 2016 privind protecția persoanelor fizice în ceea ce privește prelucrarea datelor cu caracter personal și privind libera circulație a acestor date și de abrogare a Directivei **95/46/CE** (Regulamentul general privind protecția datelor) și ale Legii nr. **190/2018** privind măsuri de punere în aplicare a Regulamentului (UE) **2016/679** al Parlamentului European și al Consiliului din 27 aprilie 2016 privind protecția persoanelor fizice în ceea ce privește prelucrarea datelor cu caracter personal și privind libera circulație a acestor date și de abrogare a Directivei **95/46/CE** (Regulamentul general privind protecția datelor), cu modificările ulterioare.

Cunoscând că falsul în declarații se pedepsește conform Legii nr. **286/2009** privind **Codul penal**, cu modificările și completările ulterioare, declar că datele sunt reale, corecte și complete.

Vânzător/Împuternicit,

Guta Liviu

(numele și prenumele în clar)

Semnătura

Data 27.08.2014

NOTE:

- Câmpurile notate cu (\*) sunt obligatoriu de completat.
- Câmpurile notate cu (\*\*) se completează de către cetățenii unui stat membru al Uniunii Europene, ai statelor care sunt parte la Acordul privind Spațiul Economic European (ASEE) sau ai Confederației Elvețiene.
- Câmpurile notate cu (\*) se completează de către proprietar.
- Câmpurile notate cu (\*\*\*) se completează de către împuternicit. În acest caz, prezintă documentele doveditoare ale calității de împuternicit.



## ANEXA nr. 2:

(- Anexa nr. 1B la normele metodologice)

- Formular pentru persoane fizice -

### OFERTĂ DE VÂNZARE TEREN

Subsemnatul Mirica Petre , CNP [REDACTED] având adresa de comunicare în: localitatea RUSANESTI, str. MORII nr. 54, bl. ...., sc. ...., et. ...., ap. ...., județul/sectorul OLT, codul poștal 237380, e-mail ....., tel. ...., vând teren agricol situat în extravilan, în suprafață de 0.50 (ha), reprezentând cota parte 1/1, la prețul de 12500(doisprezecemiicincisute)lei.

<sup>1)</sup>Se completează numele și prenumele proprietarului terenului.  
Condițiile de vânzare<sup>2)</sup> sunt următoarele: .....

<sup>2)</sup>Se va completa în cifre și litere.

Date privind identificarea terenului:

Specificare	Informații privind amplasamentul terenului						Categorie de folosință <sup>3)</sup> (**)	
	Orașul/Comuna/Județul (*)	Suprafață (ha)		Număr cadastral (**)	Număr de carte funciară (**)	Număr tarla/lot (**)		Număr parcelă (**)
		Suprafața totală (*)	Cotă-parte <sup>5)</sup>					
Se completează de către vânzător.	RUSANESTI-OLT	0.50	1/1	1118	1118	59	106	ARABIL
Verificat primărie <sup>4)</sup>								

(\*)Declar că terenul agricol situat în extravilan face obiectul acțiunii pentru pronunțarea unei hotărâri judecătorești care să țină loc de contract de vânzare:

DA  NU

<sup>3)</sup>Se completează categoria de folosință a terenurilor agricole situate în extravilan conform art. 2 din Legea fondului funciar nr. **18/1991**, republicată, cu modificările și completările ulterioare.

<sup>4)</sup>Se completează cu "X" rubricile în care informațiile pot fi comparate cu datele din Registrul agricol, evidențele fiscale, evidențele de stare civilă, altele asemenea.

<sup>5)</sup>Cota-parte din suprafață se exprimă în fracție și în hectare.

Cunoscând că falsul în declarații se pedepsește conform Legii nr. **286/2009** privind **Codul penal**, cu modificările și completările ulterioare, declar că datele sunt reale, corecte și complete.

Vânzător/Împuternicit,

GUTA LIVIU

(numele și prenumele în clar)

.....  
Semnătura

.....  
L.S.

Data 24.08.2024

NOTE:

Câmpurile notate cu (\*) sunt obligatoriu de completat.


Câmpurile notate cu (\*\*) se completează în cazul în care sunt cunoscute informațiile.

**ANEXA nr. 4:**  
(- Anexa nr. 1D la normele metodologice)


**NOTIFICARE PREEMPTORI**

Județul OLT	Registrul de evidență
Unitatea administrativ-teritorială RUSANESTI	Nr. <u>143</u> ..... din <u>12.09.2024</u>

În temeiul art. 6 alin. (6) din Legea nr. **17/2014** privind unele măsuri de reglementare a vânzării terenurilor agricole situate în extravilan și de modificare a Legii nr. **268/2001** privind privatizarea societăților ce dețin în administrare terenuri proprietate publică și privată a statului cu destinație agricolă și înființarea Agenției Domeniilor Statului, cu modificările și completările ulterioare, prin prezenta se aduce la cunoștință BRICEAG E.ION, CNP/CIF ....., nr. de înregistrare ....., în calitate de PREEMPTOR RANG III, având domiciliul/reședința/sediul social/secundar în: localitatea ....., str. .... nr. ...., bl. ...., sc. ...., et. ...., ap. ...., județul/sectorul OLT, codul poștal 237380, e-mail ....., tel. ...., Oferta de vânzare nr. 138..... din data de 12.09.2024, depusă de MIRICA PETRE, privind terenul agricol situat în extravilan, în suprafață de 0.50 (ha), reprezentând cota-parte 1/1, nr. cadastral 1118, nr. carte funciară 1118, nr. tarla 59, nr. parcelă 106, categoria de folosință ARABIL, la prețul de 12500(doisprezecemiicincisute) lei lei afișată la sediul/site-ul Primăriei RUSANESTI ., județul OLT

L.S. CI  
(nume 

Data .....

Secretar primărie,  
BRICEAG CATALIN  
(numele și prenumele 

- NOTE:
- Câmpurile notate cu (\*) sunt obligatoriu de completat.
  - Câmpurile notate cu (\*\*) se completează cu numărul din registrul comerțului sau cu numărul din Registrul asociațiilor și fundațiilor.
  - Notificarea se emite pentru fiecare preemptor menționat în lista preemptorilor.

**ANEXA nr. 4:**

(- Anexa nr. 1D la normele metodologice)

**NOTIFICARE PREEMPTORI**


Județul OLT	Registrul de evidență
Unitatea administrativ-teritorială RUSANESTI	Nr. <u>164</u> din <u>12.09.2024</u>

În temeiul art. 6 alin. (6) din Legea nr. **17/2014** privind unele măsuri de reglementare a vânzării terenurilor agricole situate în extravilan și de modificare a Legii nr. **268/2001** privind privatizarea societăților ce dețin în administrare terenuri proprietate publică și privată a statului cu destinație agricolă și înființarea Agenției Domeniilor Statului, cu modificările și completările ulterioare, prin prezenta se aduce la cunoștință CRISTEA E. CNP/CIF ....., nr. de înregistrare ....., în calitate de PREEMPTOR RANG III, având domiciliul/reședința/sediul social/secundar în: localitatea ....., str. .... nr. ...., bl. ...., sc. ...., et. ...., ap. ...., județul/sectorul OLT, codul poștal 237380, e-mail ....., tel. ...., Oferta de vânzare nr. 138 din data de 12.09.2024, depusă de MIRICA PETRE, privind terenul agricol situat în extravilan, în suprafață de 0.50 (ha), reprezentând cota-parte 1/1, nr. cadastral 1118, nr. carte funciară 1118, nr. tarla 59, nr. parcelă 106, categoria de folosință ARABIL, la prețul de 12500(doisprezecemiicincisute) lei lei afișată la sediul/site-ul Primăriei RUSANESTI ., județul OLT

L.S.  
Data .....

Ci  
(nume

Primar,



Secretar primărie,  
BRICEAG CATALIN  
(numele și prenumele/semnătura)

**NOTE:**

- Câmpurile notate cu (\*) sunt obligatoriu de completat.
- Câmpurile notate cu (\*\*) se completează cu numărul din registrul comerțului sau cu numărul din Registrul asociațiilor și fundațiilor.
- Notificarea se emite pentru fiecare preemptor menționat în lista preemptorilor.

**ANEXA nr. 4:**

(- Anexa nr. 1D la normele metodologice)

**NOTIFICARE PREEMPTORI**

Județul OLT	Registrul de evidență
Unitatea administrativ-teritorială RUSANESTI	Nr. <u>165</u> din <u>12.09.2024</u>

În temeiul art. 6 alin. (6) din Legea nr. **17/2014** privind unele măsuri de reglementare a vânzării terenurilor agricole situate în extravilan și de modificare a Legii nr. **268/2001** privind privatizarea societăților ce dețin în administrare terenuri proprietate publică și privată a statului cu destinație agricolă și înființarea Agenției Domeniilor Statului, cu modificările și completările ulterioare, prin prezenta se aduce la cunoștință CHIREA LIVIU FLORENTIN , CNP/CIF [REDACTED] nr. de înregistrare ....., în calitate de PREEMPTOR RANG VI, având domiciliul/reședința/sediul social/secundar în: localitatea RUSANESTI, str. BISERICII nr. 17, bl. ...., sc. ...., et. ...., ap. ...., județul/sectorul OLT, codul poștal 237380, e-mail ....., tel. ...., Oferta de vânzare nr. 138 din data de 12.09.2024, depusă de MIRICA PETRE, privind terenul agricol situat în extravilan, în suprafață de 0.50 (ha), reprezentând cota-parte 1/1, nr. cadastral 1118, nr. carte funciară 1118, nr. tarla 59, nr. parcelă 106, categoria de folosință ARABIL, la prețul de 12500(doisprezecemiicincisute) lei lei afișată la sediul/site-ul Primăriei RUSANESTI ., județul OLT

Primar,

(nu)

L.S.

Secretar primărie,  
BRICEAG CATALIN

(numele și prenumele/ser

Data .....

**NOTE:**

- Câmpurile notate cu (\*) sunt obligatoriu de completat.
- Câmpurile notate cu (\*\*) se completează cu numărul din registrul comerțului sau cu numărul din Registrul asociațiilor și fundațiilor.
- Notificarea se emite pentru fiecare preemptor menționat în lista preemptorilor.