

**ANEXA nr. 1:**

(- Anexa nr. 1A la normele metodologice)  
- Formular pentru persoane fizice -

**CERERE pentru afișarea ofertei de vânzare a terenului**

Județul OLT Localitatea RUSANESTI	Nr. unic de înregistrare al ofertei de vânzare din Registrul de evidență Nr. <u>564</u> din <u>21</u> ..... <u>10</u> ..... <u>2024</u> (zi/lună/an) (*)
Primăria RUSANESTI	

Stimată doamnă primar/Stimate domnule primar,

(\*) Subsemnatul BEN SORIN , CNP [REDACTAT], în calitate de proprietar, identificat/identificată cu CI seria RZ nr. 244924, eliberat(ă) de SPCLEP S6 biroul 4, data și locul nașterii 24.09.1976, localitatea Slatina, județul/țara OLT, cetățenia ROMANA, naționalitatea ROMAN,

(\*\*) cu domiciliul în: localitatea Bucuresti, str.Drm.Podul Damboviteti nr. 9D, , sc., et.2  
..., ap.11, județul/sectorul 6, țara ROMANIA, telefon ....., fax ....., e-mail .....

(\*\*) reședința în România (dacă este cazul): localitatea ....., str. .... nr. ...., bl. ...., sc. ...., et. ...., ap. ...., județul/sectorul ....., codul poștal ....., telefon ....., fax ....., e-mail .....

(\*\*\*) prin Briceag Dumitru , CNP [REDACTAT] în calitate de imputernicit, conform procurii speciale nr.4848/2022, localitatea Daneasa,sat Pestra, str.Randunicii nr.4, bl. ...., sc. ...., et. ...., ap. ...., județul/sectorul.Olt, codul poștal....., telefon ....., fax ....., e-mail .....

având în vedere dispozițiile Legii nr. **17/2014** privind unele măsuri de reglementare a vânzării terenurilor agricole situate în extravilan și de modificare a Legii nr. **268/2001** privind privatizarea societăților ce dețin în administrare terenuri proprietate publică și privată a statului cu destinație agricolă și înființarea Agenției Domeniilor Statului, cu modificările și completările ulterioare, solicit prin prezenta cerere afișarea ofertei de vânzare anexate, în termenul prevăzut de Legea nr. **17/2014**, cu modificările și completările ulterioare.

Am cunoștință despre existența următorilor preemptori pentru exercitarea dreptului de preempțiune asupra ofertei mele de vânzare:

preemptori de rang I: coproprietarii, soții, rudele până la gradul al treilea și afinii până la gradul al treilea, în această ordine;

NU AM CUNOSTINTA

preemptori de rang II: proprietarii investițiilor agricole pentru culturile de pomi, viță-de-vie, hamei, irigații exclusiv private aflate pe terenurile ce fac obiectul ofertelor de vânzare și/sau arendașii. În cazul în care pe terenurile supuse vânzării se află investiții agricole pentru culturile de pomi, viță-de-vie, hamei și pentru irigații, prioritate la cumpărarea acestor terenuri au proprietarii acestor investiții ;

BRICEAG DUMITRU

preemptori de rang III: proprietarii și/sau arendașii terenurilor agricole vecine cu terenul supus vânzării, cu respectarea dispozițiilor prevăzute la art. 4 alin. (2) și (4) din Legea nr. **17/2014**, cu modificările și completările ulterioare, ;

Popescu Ec

Coconu Maria

preemptori de rang IV: tinerii fermieri;

NU AM CUNOSTINTA

preemptori de rang V: Academia de Științe Agricole și Silvici "Gheorghe Ionescu-Șișești" și unitățile de cercetare-dezvoltare din domeniile agriculturii, silviculturii și industriei alimentare, organizate și reglementate prin Legea nr. **45/2009** privind organizarea și funcționarea Academiei de Științe Agricole și Silvici "Gheorghe Ionescu-Șișești" și a sistemului de cercetare-dezvoltare din domeniile agriculturii, silviculturii și industriei alimentare, cu modificările și completările ulterioare, precum și instituțiile de învățământ cu profil agricol, în scopul cumpărării terenurilor agricole situate în extravilan cu destinația strict necesară cercetării agricole, aflate în vecinătatea loturilor existente în patrimoniul acestora ;

NU AM CUNOSTINTA

preemptori de rang VI: persoane fizice cu domiciliul/reședința situat/situată în unitățile administrativ-teritoriale unde este amplasat terenul sau în unitățile administrativ-teritoriale vecine;

NU AM CUNOSTIINTA

preemptori de rang VII: statul român, prin Agenția Domeniilor Statului

NU AM CUNOSTINTA

Declar că sunt proprietar al terenului în suprafață de 0.52 ha, reprezentând cota-parte 1/1, situat în extravilanul localității RUSANESTI, identificat cu număr cadastral 54384, înscris în cartea funciară nr. 54384 a unității administrativ-teritoriale RUSANESTI, care face obiectul ofertei de vânzare.

Declar că:

- terenul face obiectul unor litigii sau al unei proceduri de executare silită: Da  Nu ;
- terenul este grevat de sarcini: Da  Nu ;
- am cunoștință și am respectat prevederile art. 4 alin. (6) din Legea nr. **17/2014**, cu modificările și completările ulterioare, cu privire la înstrăinarea terenurilor agricole situate în extravilan pe care sunt situri arheologice clasate.

În susținerea cererii, depun la primărie cererea de afișare a ofertei, însoțită de următoarele documente:

1. Act partaj voluntar nr. 486/2019; copie CI, extras CF, procura speciala, CI împuternicit

Îmi exprim acordul cu privire la utilizarea și prelucrarea datelor cu caracter personal și la introducerea datelor și informațiilor din cerere și documentele anexate în bazele de date care se organizează în temeiul Legii nr. **17/2014**, cu modificările și completările ulterioare, și al legislației subsecvente, cu respectarea prevederilor Regulamentului (UE) **2016/679** al Parlamentului European și al Consiliului din 27 aprilie 2016 privind protecția persoanelor fizice în ceea ce privește prelucrarea datelor cu caracter personal și privind libera circulație a acestor date și de abrogare a Directivei **95/46/CE** (Regulamentul general privind protecția datelor) și ale Legii nr. **190/2018** privind măsuri de punere în aplicare a Regulamentului (UE) **2016/679** al Parlamentului European și al Consiliului din 27 aprilie 2016 privind protecția persoanelor fizice în ceea ce privește prelucrarea datelor cu caracter personal și privind libera circulație a acestor date și de abrogare a Directivei **95/46/CE** (Regulamentul general privind protecția datelor), cu modificările ulterioare.

Cunoscând că falsul în declarații se pedepsește conform Legii nr. **286/2009** privind **Codul penal**, cu modificările și completările ulterioare, declar că datele sunt reale, corecte și complete.

Vânzător/Împuternicit,  
Briceag Dumitru  
(numele și prenumele în clar)  
Semnătura

Data ..... 31.10.2021 .....

NOTE:

- Câmpurile notate cu (\*) sunt obligatoriu de completat.
- Câmpurile notate cu (\*\*) se completează de către cetățenii unui stat membru al Uniunii Europene, ai statelor care sunt parte la Acordul privind Spațiul Economic European (ASEE) sau ai Confederației Elvețiene.
- Câmpurile notate cu (\*) se completează de către proprietar.
- Câmpurile notate cu (\*\*\*) se completează de către împuternicit. În acest caz, prezintă documentele doveditoare ale calității de împuternicit.

**ANEXA nr. 2:**

(- Anexa nr. 1B la normele metodologice)  
 - Formular pentru persoane fizice -

**OFERTĂ DE VÂNZARE TEREN**

Subsemnatul BEN SORIN , CNP [REDACTAT] având adresa de comunicare în: localitatea DANEASA, sat Pestra, str. Randunicii nr. 4, bl. ...., sc. ...., et. ...., ap. ...., județul/sectorul OLT, codul poștal ....., e-mail ....., tel. ...., vând teren agricol situat în extravilan, în suprafață de 0.52 (ha), reprezentând cota parte 1/1, la prețul de 10400(zecemiipatrusute) lei.

<sup>1)</sup>Se completează numele și prenumele proprietarului terenului.  
 Condițiile de vânzare<sup>2)</sup> sunt următoarele: .....

<sup>2)</sup>Se va completa în cifre și litere.  
 Date privind identificarea terenului:

Specificare	Informații privind amplasamentul terenului							Categororia de folosință <sup>3)</sup> (**)	Observații
	Orașul/Comuna/Județul (*)	Suprafață (ha)		Număr cadastral (**)	Număr de carte funciară (**)	Număr tarla/lot (**)	Număr parcelă (**)		
		Suprafața totală (*)	Cotă-parte <sup>5)</sup>						
Se completează de către vânzător.	RUSANESTI-OLT	0.52	1/1	54384	54384	56	18	ARABIL	
Verificat primărie <sup>4)</sup>									

(\*)Declar că terenul agricol situat în extravilan face obiectul acțiunii pentru pronunțarea unei hotărâri judecătorești care să țină loc de contract de vânzare:

DA |\_| NU |X\_|

<sup>3)</sup>Se completează categoria de folosință a terenurilor agricole situate în extravilan conform art. 2 din Legea fondului funciar nr. **18/1991**, republicată, cu modificările și completările ulterioare.

<sup>4)</sup>Se completează cu "X" rubricile în care informațiile pot fi comparate cu datele din Registrul agricol, evidențele fiscale, evidențele de stare civilă, altele asemenea.

<sup>5)</sup>Cota-parte din suprafață se exprimă în fracție și în hectare.

Cunoscând că falsul în declarații se pedepsește conform Legii nr. **286/2009** privind **Codul penal**, cu modificările și completările ulterioare, declar că datele sunt reale, corecte și complete.

Vânzător/Împuțemicit,  
 BRICEAG DUMITRU  
 (numele și prenumele în clar)  
 Semnătura

.....  
 L.S.

Data 31 10 2024

NOTE:

Câmpurile notate cu (\*) sunt obligatoriu de completat.

Câmpurile notate cu (\*\*) se completează în cazul în care sunt cunoscute informațiile.

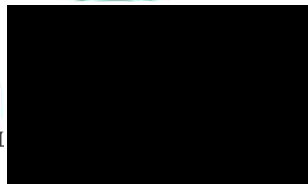
**ANEXA nr. 4:**

(- Anexa nr. 1D la normele metodologice)

**NOTIFICARE PREEMPTORI**


Județul OLT	Registrul de evidență
Unitatea administrativ-teritorială RUSANESTI	Nr. <u>449</u> din <u>31 10 2024</u>

În temeiul art. 6 alin. (6) din Legea nr. **17/2014** privind unele măsuri de reglementare a vânzării terenurilor agricole situate în extravilan și de modificare a Legii nr. **268/2001** privind privatizarea societăților ce dețin în administrare terenuri proprietate publică și privată a statului cu destinație agricolă și înființarea Agenției Domeniilor Statului, cu modificările și completările ulterioare, prin prezenta se aduce la cunoștință POPESCU EC, CNP/CIF ....., nr. de înregistrare ....., în calitate de PREEMPTOR RANG III, având domiciliul/reședința/sediul social/secundar în: localitatea ....., str. .... nr. ...., bl. ...., sc. ...., et. ...., ap. ...., județul/sectorul OLT, codul poștal 237380, e-mail ....., tel. ...., Oferta de vânzare nr. .... din data de ....., depusă de BEN SORIN, privind terenul agricol situat în extravilan, în suprafață de 0.52 (ha), reprezentând cota-parte 1/1, nr. cadastral 54384, nr. carte funciară 54384, nr. tarla 56, nr. parcelă 18, categoria de folosință ARABIL, la prețul de 10400(zecemiipatrusute) lei.afișată la sediul/site-ul Primăriei RUSANESTI ., județul OLT



nar,  
EXANDRU  
imele/semnătura)

Secr  
BRIC  
(numele și prenumele/semnătura)



Data ..... 31 10 2024 .....

**NOTE:**

- Câmpurile notate cu (\*) sunt obligatoriu de completat.
- Câmpurile notate cu (\*\*) se completează cu numărul din registrul comerțului sau cu numărul din Registrul asociațiilor și fundațiilor.
- Notificarea se emite pentru fiecare preemptor menționat în lista preemptorilor.

**ANEXA nr. 4:**

(- Anexa nr. 1D la normele metodologice)

**NOTIFICARE PREEMPTORI**


Județul OLT	Registrul de evidență
Unitatea administrativ-teritorială RUSANESTI	Nr. <u>450</u> din <u>31 10 2024</u>

În temeiul art. 6 alin. (6) din Legea nr. **17/2014** privind unele măsuri de reglementare a vânzării terenurilor agricole situate în extravilan și de modificare a Legii nr. **268/2001** privind privatizarea societăților ce dețin în administrare terenuri proprietate publică și privată a statului cu destinație agricolă și înființarea Agenției Domeniilor Statului, cu modificările și completările ulterioare, prin prezenta se aduce la cunoștință COCONU MARIA CNP/CIF ....., nr. de înregistrare ....., în calitate de PREEMPTOR RANG III, având domiciliul/reședința/sediul social/secundar în: localitatea ....., str. .... nr. ...., bl. ...., sc. ...., et. ...., ap. ...., județul/sectorul OLT, codul poștal 237380, e-mail ....., tel. ...., Oferta de vânzare nr. .... din data de ....., Oferta de vânzare nr. .... din data de ....., depusă de BEN SORIN, privind terenul agricol situat în extravilan, în suprafață de 0.52 (ha), reprezentând cota-parte 1/1, nr. cadastral 54384, nr. carte funciară 54384, nr. tarla 56, nr. parcelă 18, categoria de folosință ARABIL, la prețul de 10400(zecemiipatrusute) lei.afișată la sediul/site-ul Primăriei RUSANESTI ., județul OLT



Primar,  
ALEXANDRU  
(numele/semnătura)

Secretar  
BRICEAG  
(numele și prenumele/semnătura)



Data 31 10 2024  
COMUNA RUSANESTI

**NOTE:**

- Câmpurile notate cu (\*) sunt obligatoriu de completat.
- Câmpurile notate cu (\*\*) se completează cu numărul din registrul comerțului sau cu numărul din Registrul asociațiilor și fundațiilor.
- Notificarea se emite pentru fiecare preemptor menționat în lista preemptorilor.


**ANEXA nr. 4:**

(- Anexa nr. 1D la normele metodologice)


**NOTIFICARE PREEMPTORI**

Județul OLT	Registrul de evidență
Unitatea administrativ-teritorială RUSANESTI	Nr. <u>451</u> din <u>31 10 2024</u>

În temeiul art. 6 alin. (6) din Legea nr. **17/2014** privind unele măsuri de reglementare a vânzării terenurilor agricole situate în extravilan și de modificare a Legii nr. **268/2001** privind privatizarea societăților ce dețin în administrare terenuri proprietate publică și privată a statului cu destinație agricolă și înființarea Agenției Domeniilor Statului, cu modificările și completările ulterioare, prin prezenta se aduce la cunoștință BRICEAG DUMITRU , CNP/CIF [REDACTAT] nr. de înregistrare ....., în calitate de PREEMPTOR RANG II, având domiciliul/reședința/sediul social/secundar în: localitatea DANEASA ,sat Pestra, str. Randunicii nr. 4, bl. ...., sc. ...., et. ...., ap. ...., județul/sectorul OLT, codul poștal 237380, e-mail ....., tel. ...., Oferta de vânzare nr. .... din data de ....., depusă de BEN SORIN, privind terenul agricol situat în extravilan, în suprafață de 0.52 (ha), reprezentând cota-parte 1/1, nr. cadastral 54384, nr. carte funciară 54384, nr. tarla 56, nr. parcelă 18, categoria de folosință ARABIL, la prețul de 10400(zecemiipatrusute) lei.afișată la sediul/site-ul Primăriei RUSANESTI ., județul OLT



Primar,  
ALEXANDRU  
(numele/semnătura)



Secretar  
BRICEAG  
(numele și prenumele/semnătura)

Data 31 10 2024

**NOTE:**

- Câmpurile notate cu (\*) sunt obligatoriu de completat.
- Câmpurile notate cu (\*\*) se completează cu numărul din registrul comerțului sau cu numărul din Registrul asociațiilor și fundațiilor.
- Notificarea se emite pentru fiecare preemptor menționat în lista preemptorilor.