




CERERE
pentru afișarea ofertei de vânzare a terenului

Județul/localitatea OLT RUSANESTI	Nr. unic de înregistrare al ofertei de vânzare din Registrul de evidență
Primăria RUSANESTI	Nr. 214 din 27/04/2022.....(zi/lună/an) (*)
Numele și prenumele funcționarului primăriei care primește cererea CURUIA MARIN	Semnătura funcționarului 

Stimată doamnă primar/Stimate domnule primar,

1.(*). Subsemnatul/Subsemnata Serbanescu Fita ,CNP  în calitate de proprietar, identificat/identificată cu CI seria RR nr.647096, eliberat(ă) de SPCEP S6, data și locul nașterii 02.10.1952, localitatea Rusanesti , județul/țara OLT /ROMANIA.
2.(**) cu domiciliul în: localitatea Bucuresti, str.Cal.Crangasi, nr. 40, bl. 11CEM, sc.2 , et. 9, ap74., sector 6, codul poștal, țara ROMANIA, telefon, fax, e-mail....., cetățenia ROMANA ,starea civilă CASATORITA,
3.(**) reședința în România (dacă este cazul):
localitatea, str. nr., bl., sc., et., ap., județul/sectorul, codul poștal, telefon, fax, e-mail

4.(***) Prin CURUIA ALEXANDRU , CNP  în calitate de IMPUTERNICIT, conform PROCURII NR.3102/2019 , localitatea RUSANESTI , str.MORII nr.38, bl., sc., et., ap.....județul/sectorul OLT., codul poștal 237380 , telefon 0752097100 fax, e-mail....., având în vedere dispozițiile Legii nr. 17/2014 privind unele măsuri de reglementare a vânzării terenurilor agricole situate în extravilan și de modificare a Legii nr.268/2001 privind privatizarea societăților ce dețin în administrare terenuri proprietate publică și privată a statului cu destinație agricolă și înființarea Agenției Domeniilor Statului, cu modificările și completările ulterioare, solicit prin prezenta cerere afișarea ofertei de vânzare anexată, în termenul prevăzut de Legea nr. 17/2014, cu modificările și completările ulterioare.
Am cunoștință despre existența următorilor preemptori pentru exercitarea dreptului de preempțiune asupra ofertei mele de vânzare:

preemptori de rang I: coproprietarii, rudele de gradul I, soții, rudele și afinii până la gradul al treilea inclusiv
NU AM CUNOSTINTA

preemptori de rang II: proprietarii investițiilor agricole pentru culturile de pomi, viță-de-vie, hamei, irigații exclusiv private și/sau arendașii. În cazul în care pe terenurile supuse vânzării se află investiții agricole pentru culturile de pomi, viță-de-vie, hamei și pentru irigații, prioritate la cumpărarea acestor terenuri au proprietarii acestor investiții
CHIREA LIVIU FLORENTIN

preemptori de rang III: proprietarii și/sau arendașii terenurilor agricole vecine cu terenul supus vânzării, cu respectarea dispozițiilor prevăzute la art. 4 alin. (2) și (4) din Legea nr. 17/2014, cu modificările și completările ulterioare;
CANIUC ION, LACUSTEANU I.

preemptori de rang IV: tinerii fermieri;
NU AM CUNOSTINTA

preemptori de rang V: Academia de Științe Agricole și Silvicultură "Gheorghe Ionescu-Șișești" și unitățile de cercetare-dezvoltare din domeniile agriculturii, silviculturii și industriei alimentare, organizate și reglementate prin Legea nr. 45/2009 privind organizarea și funcționarea Academiei de Științe Agricole și Silvicultură "Gheorghe Ionescu-Șișești" și a sistemului de cercetare-dezvoltare din domeniile agriculturii, silviculturii și industriei alimentare, cu modificările și completările ulterioare, precum și instituțiile de învățământ cu profil agricol, în scopul cumpărării terenurilor agricole situate în extravilan cu destinația strict necesară cercetării agricole, aflate în vecinătatea loturilor existente în patrimoniul acestora.;
NU AM CUNOSTINTA

preemptori de rang VI: persoane fizice cu domiciliul/reședința situat/situată în unitățile administrativ-teritoriale unde este amplasat terenul sau în unitățile administrativ-teritoriale vecine
NU AM CUNOSTINTA

preemptori de rang VII: statul român, prin Agenția Domeniilor Statului
NU AM CUNOSTINTA

Declar că sunt proprietar al terenului în suprafață de 0.38 ha situat în extravilanul localității RUSANESTI, identificat cu număr cadastral 51327 , înscris în cartea funciară nr.51327 a localității RUSANESTI care face obiectul

ofertei de vânzare.

Declar că:

- terenul face obiectul unor litigii sau a unei proceduri de executare silită: Da Nu ;
 - terenul este grevat de sarcini: Da Nu ;
 - am cunoștință și am respectat prevederile art. 4 alin. (6) din Legea nr. 17/2014, cu modificările și completările ulterioare, cu privire la înstrăinarea terenurilor agricole situate în extravilan pe care sunt situri arheologice clasate.
- În susținerea cererii, depun următoarele acte doveditoare:

1. ACT PARTAJ VOLUNTAR NR.3082/2017, EXTRAS CF, COPIE CI, COPIE CI IMPUTERNICIT, PROCURA SPECIALA, CONTRACT DE ARENDARE

Cunoscând că falsul în declarații se pedepsește conform Legii nr. 286/2009 privind Codul penal, cu modificările și completările ulterioare, declar că datele sunt reale, corecte și complete.

Vânzător/Împuternicit,

CURUIA ALEXANDRU

(numele și prenumele în clar)

Semnătura

.....
Data 27.01.2022

NOTE:

- Câmpurile notate cu (*) sunt obligatoriu de completat.
- Câmpurile notate cu (**) se completează de către cetățenii unui stat membru al Uniunii Europene, ai statelor care sunt parte la Acordul privind Spațiul Economic European (ASEE) sau ai Confederației Elvețiene.
- Câmpurile notate cu (*) se completează de către proprietar.
- Câmpurile notate cu (***) se completează de către împuternicit. În acest caz, prezintă documentele doveditoare a calității de împuternicit.